

ГЛАВА
ГОРОДСКОГО ОКРУГА КОТЕЛЬНИКИ
МОСКОВСКОЙ ОБЛАСТИ

ПОСТАНОВЛЕНИЕ

11.10.2023 № 1063-111

г. Котельники

Об установлении публичного сервитута в порядке главы V.7. Земельного кодекса Российской Федерации по адресу: Московская область, г. Котельники, мкр. Ковровый, в пользу ГУП МО «Электросеть» в целях размещения объекта – здание трансформаторной подстанции ТП-497, кадастровый номер 50:22:0000000:99628

В соответствии с Земельным кодексом Российской Федерации, Федеральным законом от 06.10.2003 № 131-ФЗ «Об общих принципах организации местного самоуправления в Российской Федерации», Законом Московской области от 07.06.1996 № 23/96-ОЗ «О регулировании земельных отношений в Московской области», Уставом городского округа Котельники Московской области, с учетом ходатайства ГУП МО «Электросеть» от 11.09.2023 № P001-4500432781-76140709, постановляю:

1. Установить публичный сервитут на срок 588 месяцев в отношении земельного участка, находящегося в неразграниченной государственной собственности, площадью 97 кв.м., кадастровый квартал 50:22:0050203, категория земель: земли населенных пунктов, расположенного в границах городского округа Котельники Московской области, по адресу: Московская область, город Котельники, мкр. Ковровый, в пользу ГУП МО «Электросеть», в целях размещения объекта – здание трансформаторной подстанции ТП-497, кадастровый номер 50:22:0000000:99628, в границах в соответствии с приложением (описание местоположения границ публичного сервитута) к настоящему постановлению (приложение).

2. Земельному отделу управления имущественных отношений администрации городского округа Котельники Московской области в течение 5 рабочих дней направить копию настоящего постановления в Управление Федеральной службы государственной регистрации, кадастра и картографии по Московской области

008317

для внесения сведений об установлении публичного сервитута в отношении земельного участка, указанного в пункте 1 настоящего постановления, в Единый государственный реестр недвижимости.

3. Отделу информационного обеспечения управления внутренней политики МКУ «Развитие Котельники» в течение 5 рабочих дней разместить настоящее постановление на интернет-портале городского округа Котельники Московской области в сети «Интернет».

4. Земельному отделу управления имущественных отношений администрации городского округа Котельники Московской области в течение 5 рабочих дней направить обладателю публичного сервитута копию настоящего Постановления, сведения о лицах, являющихся правообладателями земельных участков, сведения о лицах, подавших заявления об учете их прав (обременений прав) на земельные участки, способах связи с ними, копии документов, подтверждающих права указанных лиц на земельные участки.

5. Назначить ответственного за исполнение настоящего постановления начальника управления имущественных отношений администрации городского округа Котельники Московской области Гювелян Ж.К.

6. Контроль за выполнением данного постановления возложить на заместителя главы администрации городского округа Котельники Московской области Копыльченко И.А.

Глава городского округа
Котельники Московской области



С.А. Жигалкин

Описание местоположения границ публичного сервитута
В целях размещения и эксплуатации существующих объектов электросетевого хозяйства
местного значения-здание трансформаторной подстанции ТП-497 с кадастровым номером
50:22:0000000:99628

Местоположение границ *Московская обл., г.о. Котельники, г. Котельники, мкр. Ковровый, д. 9А*

Система координат *МСК-50, зона 2*


Площадь объекта *97 кв.м*

Перечень характерных точек

Обозначение характерных точек границ	Координаты, м		Метод определения координат характерной точки	Средняя квадратическа я погрешность положения характерной точки (M _i), м	Описание обозначения точки на местности (при наличии)
	X	Y			
1	2	3	4	5	6
1	457956,09	2211243,73	Геодезический метод	0,10	-
2	457962,15	2211250,23	Геодезический метод	0,10	-
3	457954,21	2211257,61	Геодезический метод	0,10	-
4	457948,11	2211251,05	Геодезический метод	0,10	-
1	457956,09	2211243,73	Геодезический метод	0,10	-





Графическое описание местоположения границ публичного сервитута

В целях размещения и эксплуатации существующих объектов электросетевого хозяйства местного значения
- здание трансформаторной подстанции ТП-497 с кадастровым номером 50:22:0000000:99628



Масштаб 1: 500

Условные обозначения:

-  - вновь образуемая граница публичного сервитута, сведения о которой достаточны для определения ее местоположения
-  - граница земельного участка
-  - граница кадастрового квартала
-  - объект электросетевого хозяйства в отношении которого устанавливается сервитут
- 1 - характерная точка границы зоны публичного сервитута
- :11 - номер земельного участка
- 50:21:021502 - номер кадастрового квартала